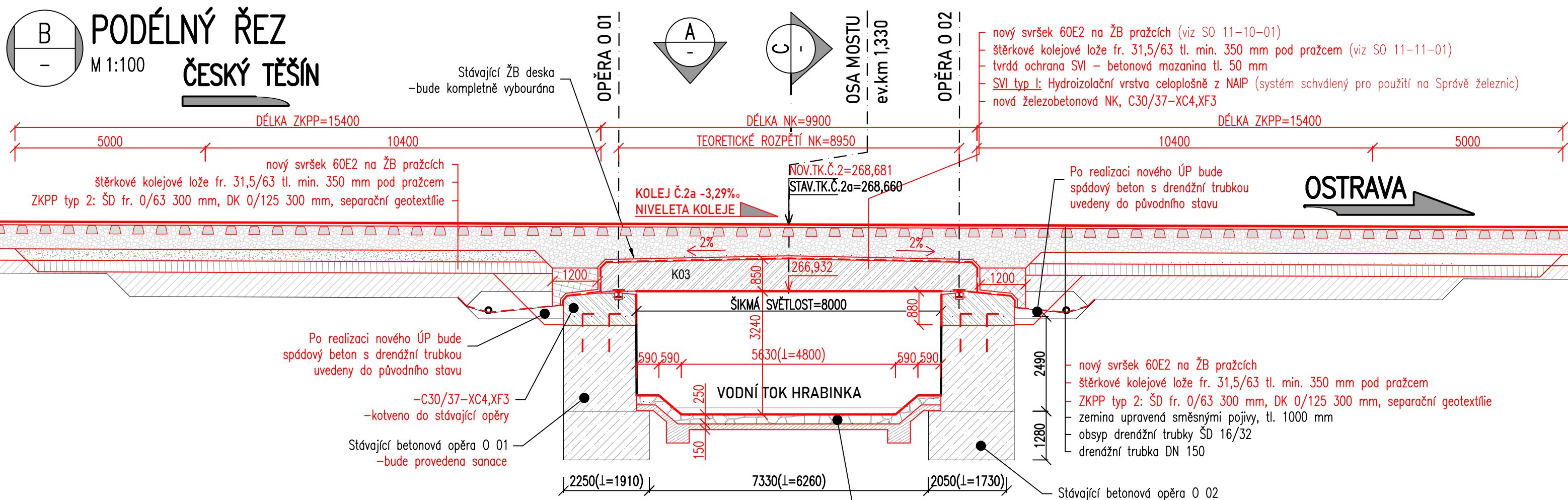
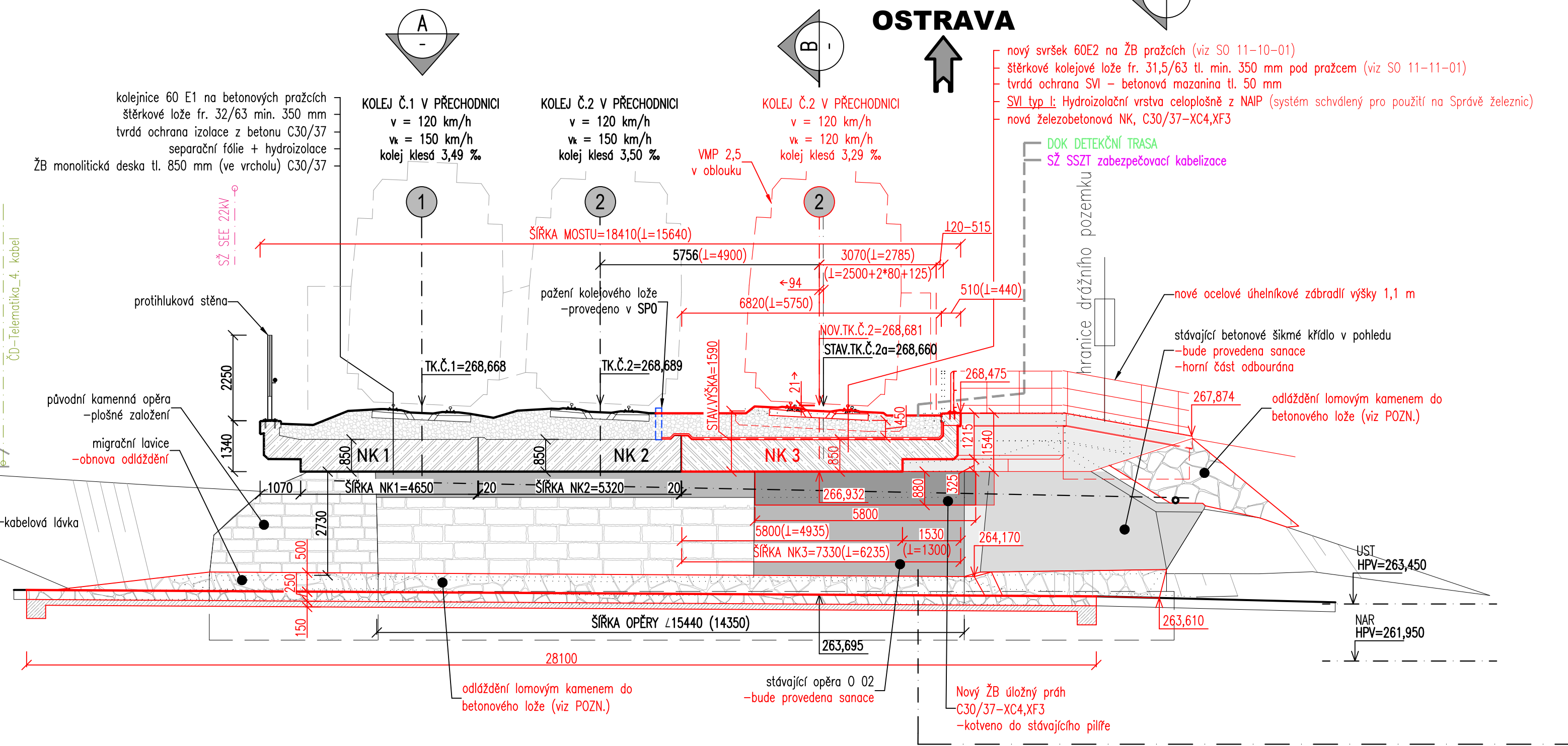
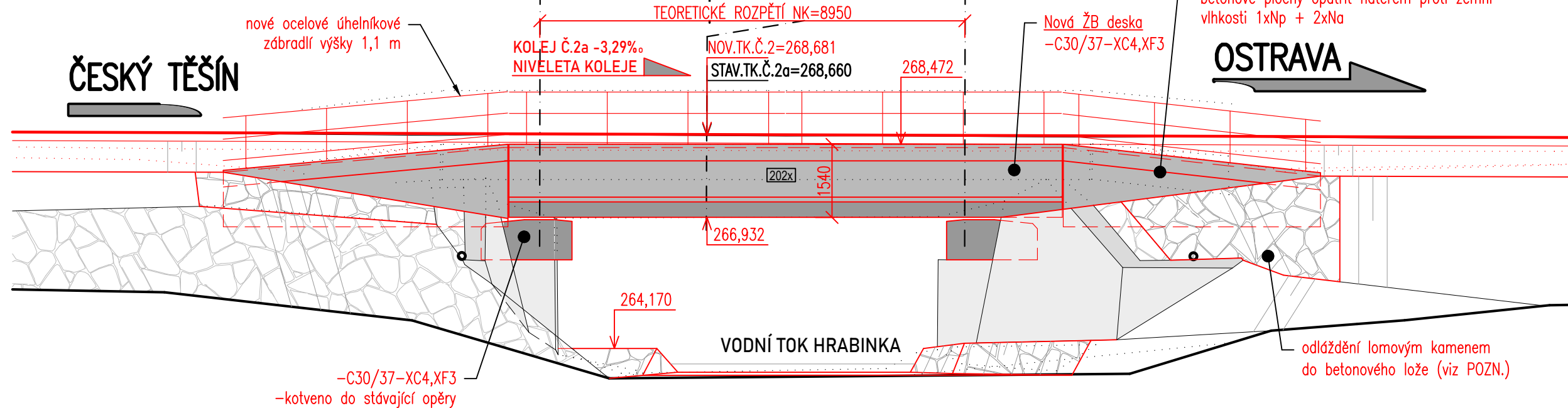
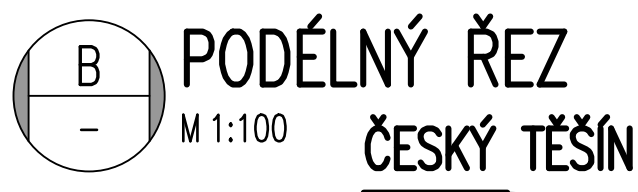
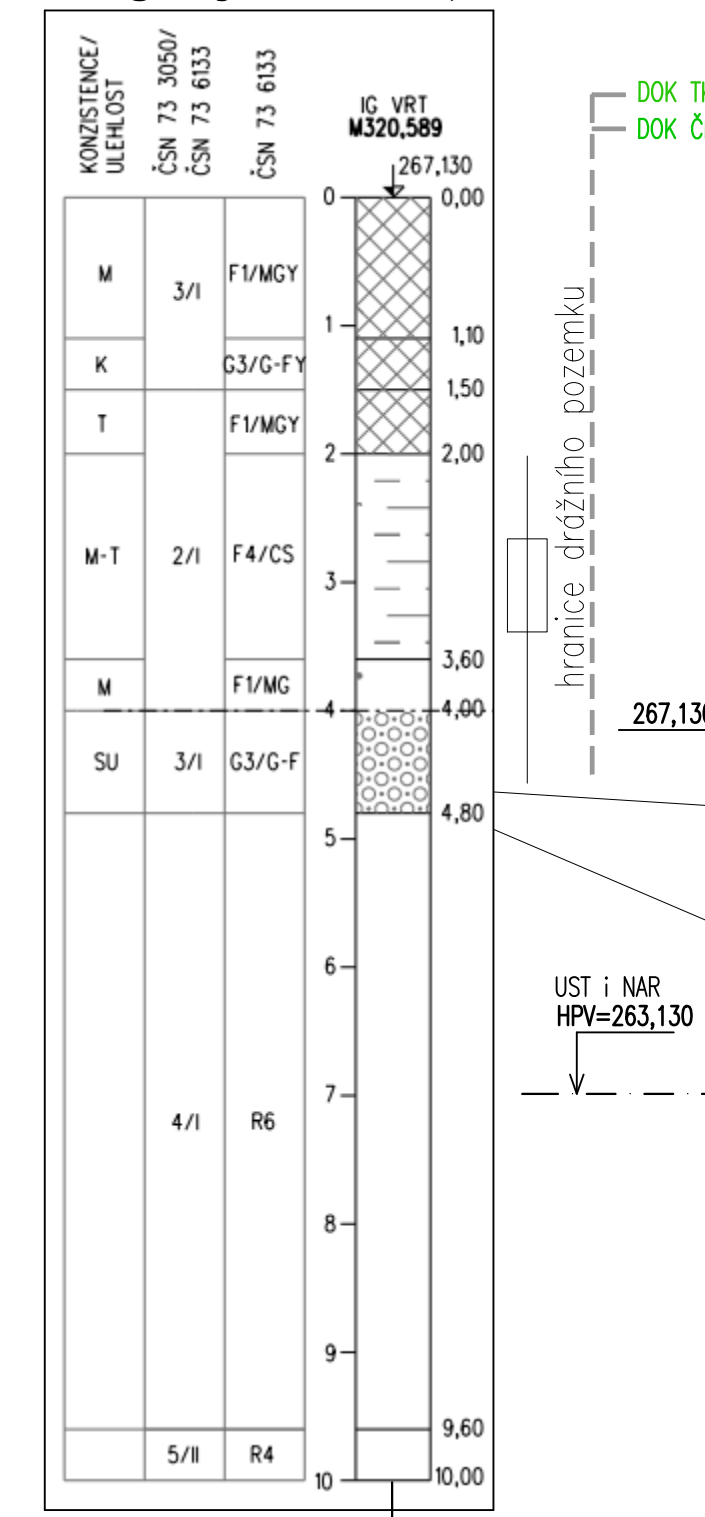




## Geologický vrt M 320,589



## POZNÁMKY

## NK A SPODNÍ STAVBA

- NOSNÁ KONSTRUKCE VČETNĚ SPODNÍ STAVBY MOSTU JSOU  
VYKRESLENY DLE ARCHIVNÍ DOKUMENTACE.

## STP PRŮZKUM

- BYL PROVEDEN STAVEBNĚ TECHNICKÝ PRŮZKUM PRO STANOVENÍ PEVNOSTI BETONU OPĚR.

**SANACE SPODNÍ STAVBY:**

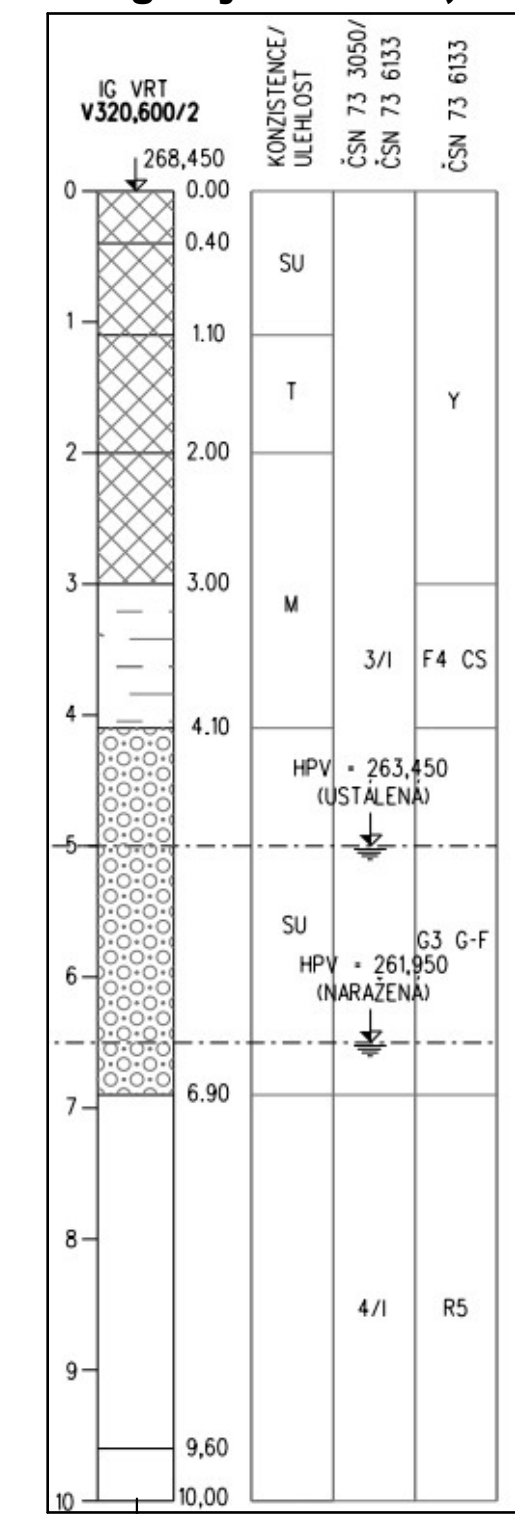
- |   |       |
|---|-------|
| - A. REPROFILACE BETONOVÝCH POVRCHŮ - POVRCHOVÁ, TL. DO 20 mm | 5 %   |
| - B. INJEKTÁŽ TRHLIN V BETONOVÝCH KONSTRUKCÍCH                | 10 m  |
| - C. SJEDNOCUJÍCÍ STĚRKA - CELOPLOŠNÁ TL. DO 3 mm             | 100 % |
| - D. OCHRANNÝ NÁTĚR BETONOVÉ KONSTRUKCE                       | 100 % |

## DLAŽBA DO BETONOVÉHO LOŽE

- LOMOVÝ KÁMEN (NEJLÉPE MÍSTNĚ PŘÍSLUŠNÝ MATERIÁL), TL. DLAŽBY 250 mm, TL. BETONOVÉHO LOŽE 150 mm. PRO DLAŽBU SE JAKO PODKLAD POUŽÍJE SUCHÝ BETON VYTUŽEN KARI SÍTI Ø6/100/100 mm, NA VYPLNĚNÍ SPÁR CEMENTOVÁ MALTA MC25-XF2. VYPLNĚNÍ SPÁR MALTOU BUDE PROVEDENO NA CELOU VÝŠKU SPÁRY MEZI KAMENY. ODLAŽDĚNÍ BUDE UKONČENO BETONOVÝMI PRAHY DLE MVL 649!

**HRANICE DRÁŽNÍHO POZEMKU**









– VYKRESLENÉ HRANICE DRÁŽNÉHO POZEMKU V PŘÍČNÉM ŘEZU JSOU ZKRESLENÉ ŠIKMOSTÍ  
ŘEZU. HRANICE JSOU PATRNÉ Z PŮDORYSU.



## LEGENDA

Hranice drážního pozemku

## STÁVAJÍCÍ INŽENÝRSKÉ SÍTĚ

- 
 CD-Termatika, kabel SŽ-ZRUŠENÁ TRASA  

 CD-Termatika, kabel-ZRUŠENÁ TRASA  

**CETIN, Zaměřené a vnitřní STP**  

 CD-Termatika\_TRASA\_C1-DĚTAROVICE SŽ+CDT-ZRUŠENÁ TRASA  

 SŽ SŽT sdělovec vedení podzemní dálkové-ZRUŠENÁ TRASA  

 CD-Termatika\_4, kabel  

 SMVAK\_stoka jednotná SMVAK předpokládáné  

 SŽ SŽ 22kV

## NOVÉ INŽENÝRSKÉ SÍTĚ

- ~ ~ ~ ~ ~ DOK DETEČNÍ  
 ~ ~ ~ ~ ~ DOK TK HLAVNÍ  
 ~ ~ ~ ~ ~ DOK ČD-T  
 ~ ~ ~ ~ ~ ZABEZPEČOVACÍ

**SOUVISEJÍCÍ SO / PS**

- PS 11-01-21 Český Tešín - Albrechtice u Č.T., TZZ  
PS 10-02-51 Český Tešín - Havířov, DOK a TK  
PS 10-02-52 Český Tešín - Havířov, DOK ČD-T  
SO 11-10-01 Český Tešín - Albrechtice u Č.T., železniční svršek  
SO 11-11-01 Český Tešín - Albrechtice u Č.T., železniční spodek

